

STRALCIO CTR CON INDIVIDUAZIONE DELL'AREA D'INTERVENTO
Scala 1 : 10000

RTP4C

VIA BACCONE S. CAGLIARI
091 70 512433
091 70 512435
RTP4C@GMAIL.COM

OGGETTO

NUOVO PIANO ATTUATIVO IN LOCALITÀ "SU SPARAU" INTERVENTO IN ZONA INDUSTRIALE D

LOCALITÀ "SU SPARAU" - SERDIANA

COMMITTENTE
ECOSERDIANA S.P.A.
NUOVA CEM.AR. GRANULATI S.R.L.

PROGETTISTA
ING. ARCH. PIER FRANCESCO CERCHI

COPROGETTISTI
ING. LUCA CASCHILI
ING. ROBERTO GOSI
ARCH. MARIO CUBEDDU

COLLABORATORI
ING. ROBERTA DI SIMONE

CONSULENTI
RELAZIONE IDROLOGICA:
ING. ALESSIA VARGIU
RELAZIONE GEOLOGICA:
DOTT. GIORGIO GIANNINO PIRAS
RELAZIONE AUSTICA:
ING. MASSIMILIANO LOBZIA

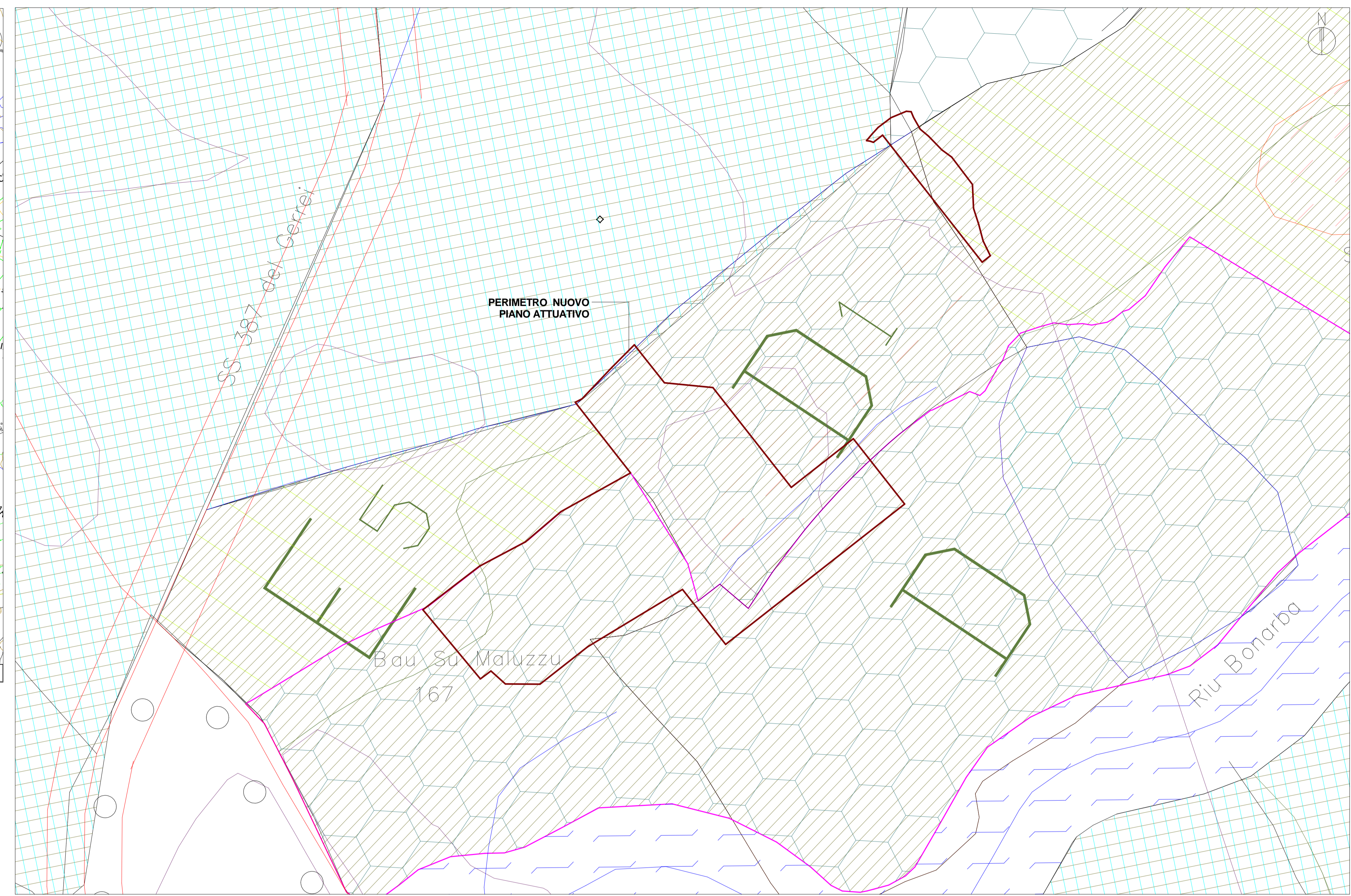
OGGETTO DELL'ELABORAZIONE:
INQUADRAMENTO STRALCIO CTR, PUC E PLANIMETRIA CATASTALE

FASE	DATA
PRELIMINARE	OTTOTRE 2012
DEFINITIVO	
COMUNALE	
REVISIONI	
A	
B	
C	
D	

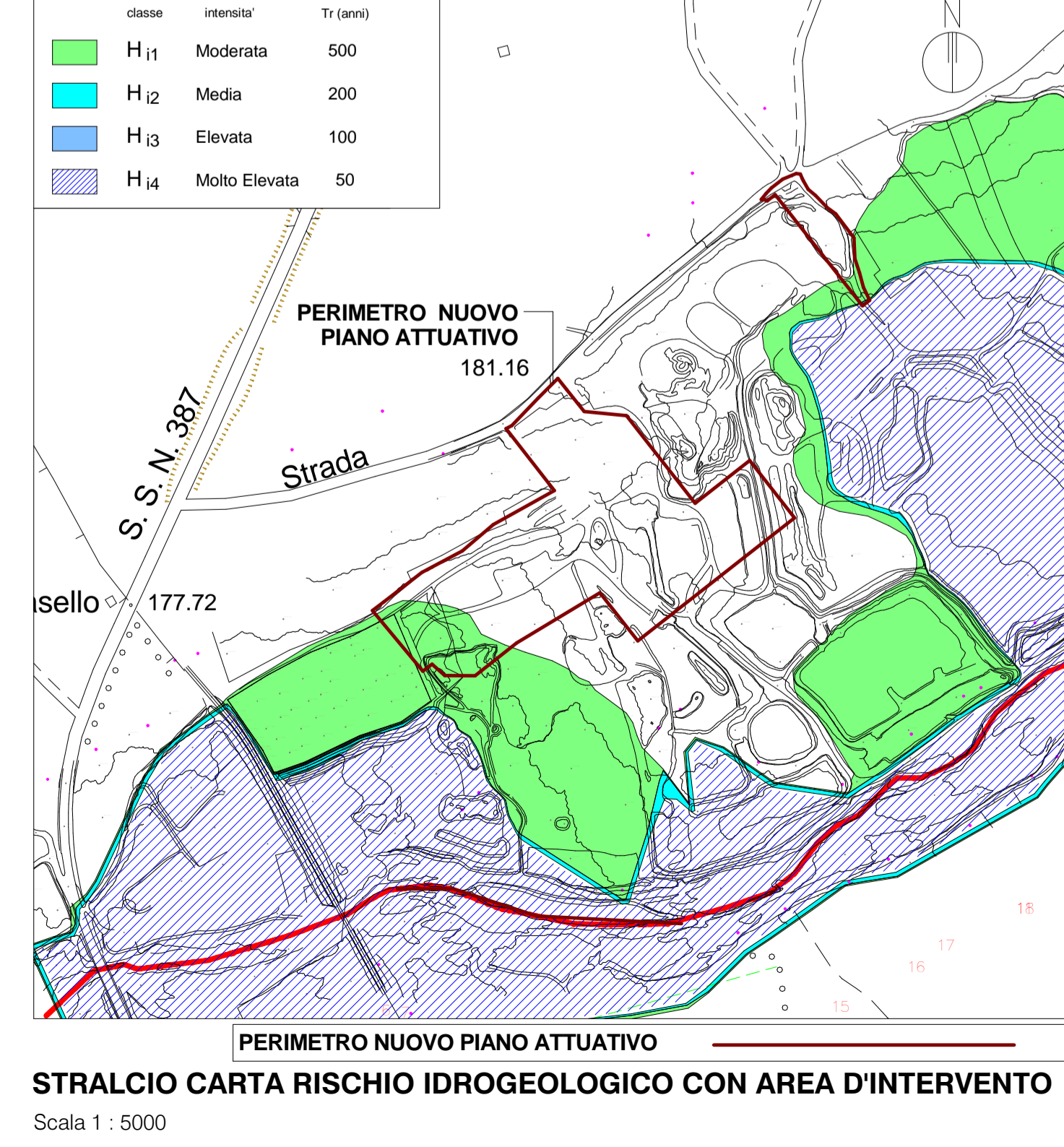
SCALA
COME INDICATO

DATA DI STAMPA
19/10/2012 09:39:38

VERBALE 1000 - CANTIERI PARTICOLARI 01 - PLANIMETRIA CATASTALE - PUC - STRALCIO CTR



STRALCIO PUC CON INDIVIDUAZIONE DELL'AREA D'INTERVENTO
Scala 1 : 2000



SEGNI CONVENZIONALI

Viabilità e Ferrovie

- Ponte ferro
- galleria
- Ferrovia a scartamento ordinario
- Ferrovia a scartamento ridotto
- Ferrovia in disarmo
- Ponte muratura
- Superstrade e strade asfaltate
- staz. serv.
- Strada non asfaltata, carrareccia
- in galleria
- Strada in galleria
- Tratturo
- Sentiero, mulattiera
- Strada in costruzione
- Cancelletta, stazionata, rete metallica, recinzione
- Conduttura importante di energia elettrica
- Acquedotto

Edifici e Costruzioni

- Fabbr. indus., casa in mur., Silos, baracca, rudere
- Centrale idroelettrica, termoelettrica
- Cabina elettrica o di trasformazione
- Chiese, cappelle
- Cimitero, Tabernacolo, Croce isolata
- Diga in cemento
- Fumaiolo o torre, guglia o campanile
- Antenna per telecomunicazioni
- Miniera, mulino
- Grotta, scoglio isolato
- Faro, fanale, boa luminosa
- Monumento notevole, nuraghe
- Fontana, cisterna o vasca abbeveratoio
- Pozzo, sorgente
- Aeroporto, idroscalo

Orografia

- Curva di livello direttrice
- Curva di livello intermedia
- Rocce
- Area rocciosa
- Scarpata

Idrografia

- Lago, stagno, palude
- Canali

Punti di riferimento

- Punto trigonometrico I.G.M.
- Punto T.A.
- Caposaldo di livellazione I.G.M.
- Punto fotografico di appoggio

Elementi Divisori

- Muri di sostegno, isolati, divisori
- Siepe

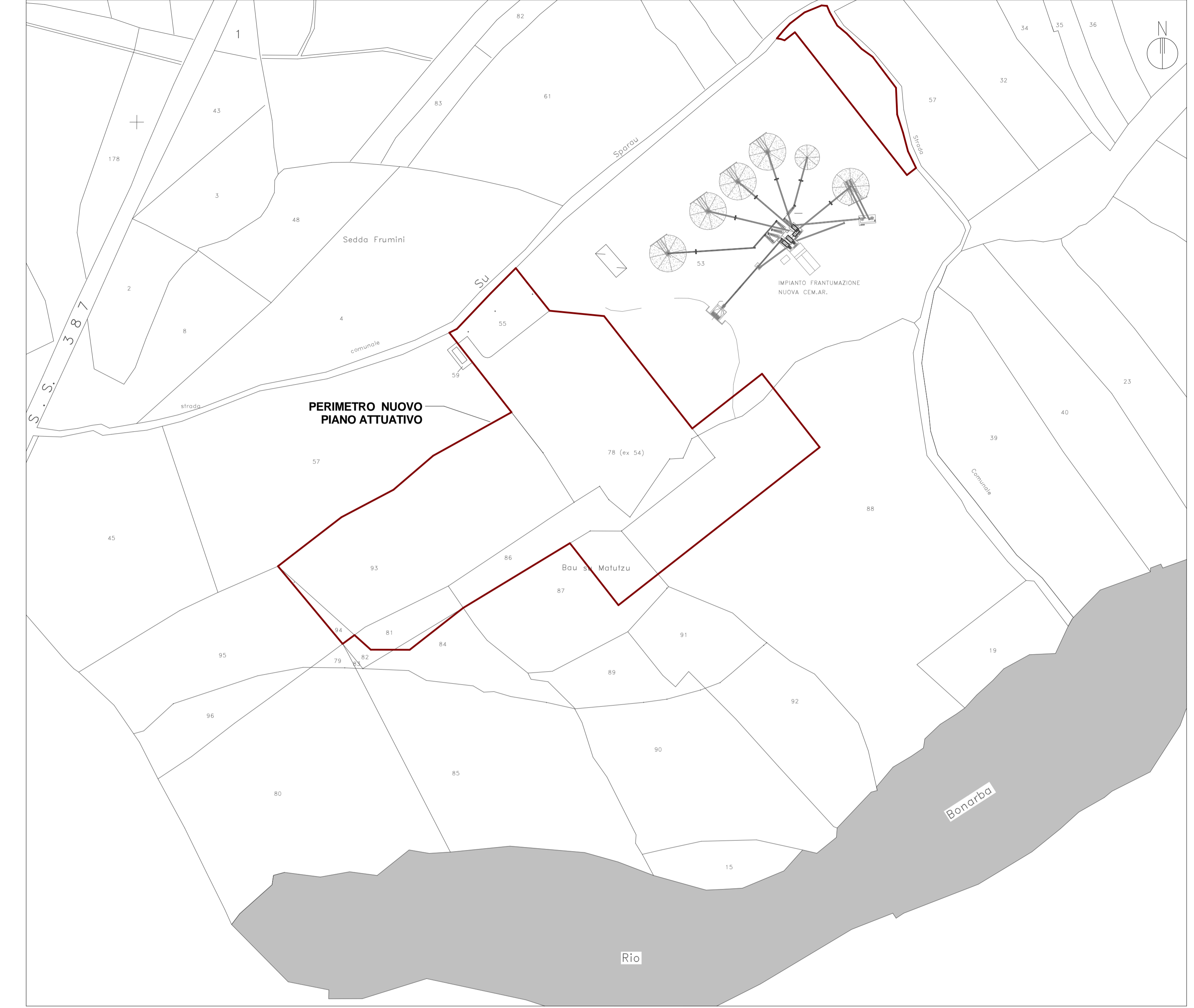
Limiti di:

- Provincia
- Comune
- Culture
- Boschi
- Muro a secco e macerie

Boschi

- Leccio
- Sughero
- Frutteto
- Oliveto
- Pino
- Eucalipto
- Mandorlieto
- Agrumeto
- Bosco ceduo
- Macchia Mediterranea
- Vigneto

Legenda CTR



STRALCIO PLANIMETRIA CATASTALE CON INDIVIDUAZIONE DELL'AREA D'INTERVENTO
Scala 1 : 2000

LEGENDA DEGLI ELEMENTI CARTOGRAFICI

VIE DI COMUNICAZIONE

- Strada Statale
- Strada Provinciale
- Strada Comunale a due corsie di attraversamento
- Strada comunale a fondo naturale o in maccadam

IDROGRAFIA

- Corso d'acqua
- Idrografia artificiale
- Conduttura interrata per il trasporto di acqua
- Pozzo scavato o trivellato ed eventuale relativa opera di presa
- Sorgente ed eventuale relativa opera di presa
- Bacini naturali (laghi, lagune, stagni e paludi) ed artificiali, a pelo libero

ELEMENTI ANTROPICI

- Centri abitati, frazioni, edifici isolati, zone industriali etc.
- Chiesa campestre
- Nuraghe
- Resti di interesse archeologico
- Miniere, gallerie e ricerche minerarie, cave

ELEMENTI TOPOGRAFICI E MORFOLOGICI

- Grotte
- Punto trigonometrico
- Punti topografici notevoli ed eventuale denominazione
- Quota topografica in metri s.l.m.m.
- Curve isopse principali con equidistanza 10 metri e direttrici con equidistanza 50 metri

Legenda PUC

LEGENDA DELLA ZONIZZAZIONE

- AREA URBANA SVILUPPATA IN SCALA 1:2000 NELLA TAV. 2 (ZONIZZAZIONE DEL CENTRO URBANO)
- AREE SOGGETTE A RISCHIO IDROGEOLOGICO
- AREE DI RIMBOSCHIMENTO
- AREE DI RIMBOSCHIMENTO SOGGETTE A RISCHIO IDROGEOLOGICO
- ZONE "D1", INDUSTRIALE A CARATTERE ESTRATTIVO PREESISTENTI
- ZONE "D1"
- ZONE "D"
- LIMITE ZONA "D"
- ZONE "D2", INDUSTRIALE A CARATTERE ARTIGIANALE
- ZONE "E"
- ZONE "E" SOGGETTE A RISCHIO IDROGEOLOGICO
- ZONE "G2" AREE DESTINATE AD IMPIANTI E ATTREZZATURE PUBBLICHE E PRIVATE DI INTERESSE GENERALE: BENI CULTURALI; SPORT; ATTIVITA' RICREATIVE
- ZONE "H1", FASCE DI RISPETTO DELLE ZONE UMIDE E FLUVIALI
- ZONE "H2", FASCE DI RISPETTO DELLE INFRASTRUTTURE DI RETE STATALE
- ZONE H3, AREE PER LA SALVAGUARDIA DEGLI IMPIANTI DI INTERESSE STORICO ARCHITETTONICO: Chiesa campestre di Santa Maria di Sibola
- CONFINI SOTTOZIONE E
- DELIMITAZIONE DELLA ZONA SOGGETTA A VINCOLO PANORAMICO (In riferimento al D.A. 06/04/1990 N°TPUC/13)
- DELIMITAZIONE DELLE AREE SOGGETTE A VINCOLO IDROGEOLOGICO (Ai sensi dell'Art. 1 Tit.I; Capo I° del R.D. 30/1 2/1923 N°3267)
- CONFINI AMMINISTRATIVI

ELENCO DEI MAPPALI E DELLE RELATIVE PROPRIETA' INTERESSATE		
N.mappali	Proprietà	Area interessata
Frazione del Mapp.53	Nuova Cem.Ar. Granulati s.p.a.	4290.5 m ²
Frazione del Mapp.84	Nuova Cem.Ar. Granulati s.p.a.	170.0 m ²
Frazione del Mapp.87	Nuova Cem.Ar. Granulati s.p.a.	1753.0 m ²
Frazione del Mapp.88	Nuova Cem.Ar. Granulati s.p.a.	6815.0 m ²
Mapp.55	Comune di Serdiana	2090.0 m ²
Mapp.78(ex54)	Ecoserdiana s.p.a.	12922.0 m ²
Mapp.81	Nuova Cem.Ar. Granulati s.p.a.	1583.0 m ²
Mapp.86	Nuova Cem.Ar. Granulati s.p.a.	4124.0 m ²
Mapp.93	Nuova Cem.Ar. Granulati s.p.a.	15155.0 m ²
Mapp.94	Nuova Cem.Ar. Granulati s.p.a.	285.0 m ²
Totale generale		49187.5 m²